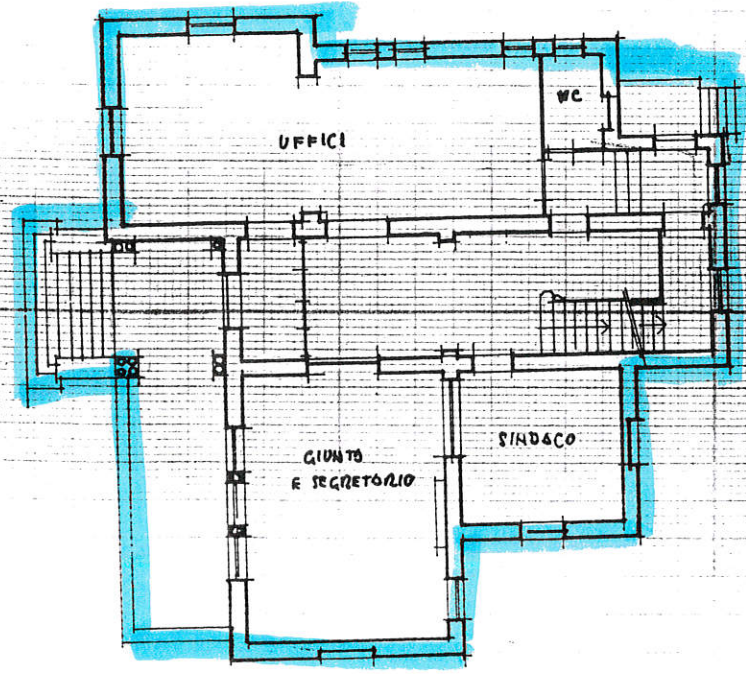
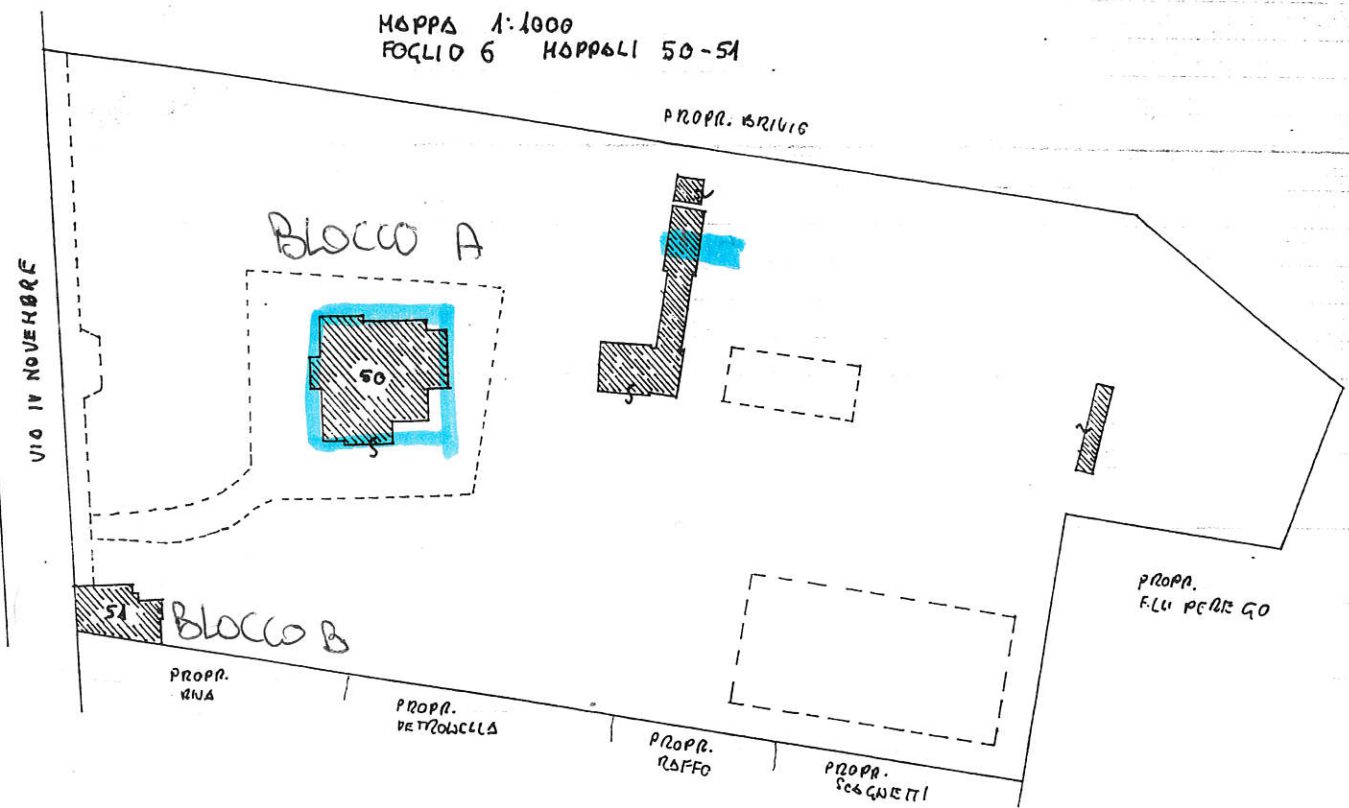


BLOCCO A - MUNICIPIO DI VIA IV NOVEMBRE

AREA INTERVENTI

MAPPA 1:1000  
FOGLIO 6 MAPPE 50-51



PIANO RIALZATO  
H. 375

COERENTE: SU TUTTI I LOTTI  
DITTO INTEROTTA

\* MODULARIO  
F. rig. rend. 998 \*

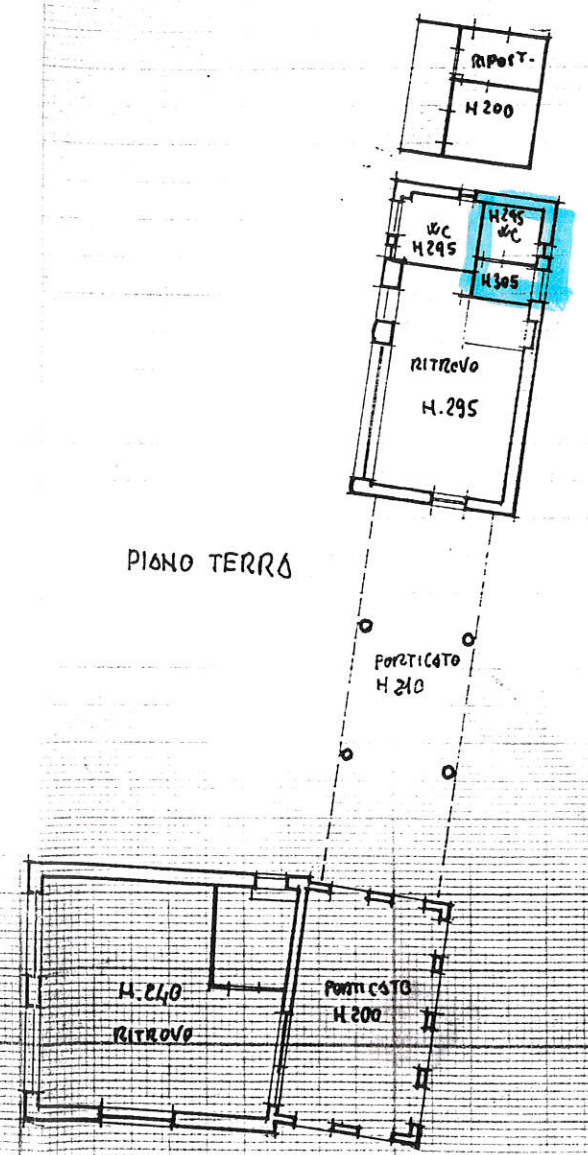
MINISTERO DELLE FINANZE  
DIREZIONE GENERALE DEL CATASTO E DEI SS.TT.EE.  
**CATASTO EDILIZIO URBANO** (RDL 13-4-1939, n. 652)

\* MOD. AN (CEU) \*

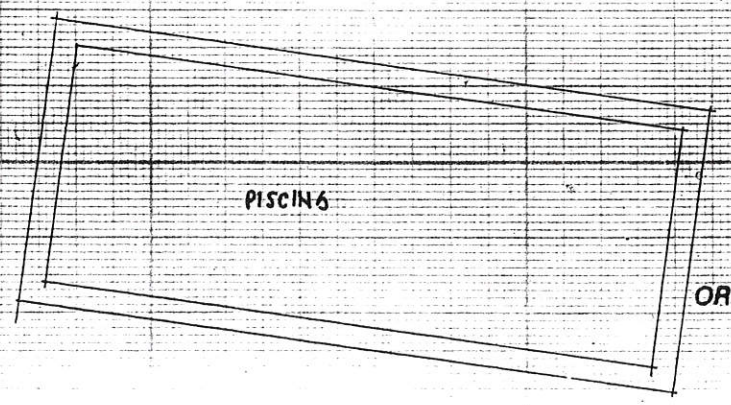
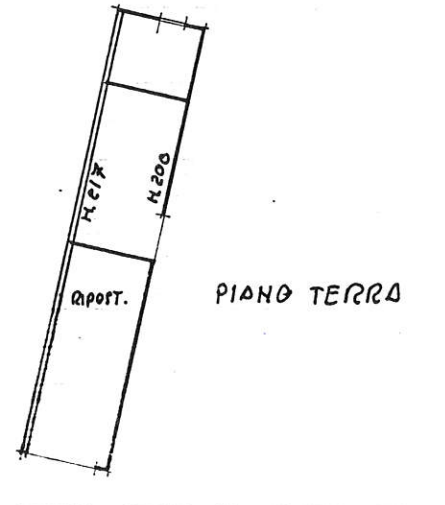
Planimetria di u.i.u. in Comune di RONCO BRIANTINO via IV NOVEMBRE civ. 30

TIPO MAPPALE n° 37757 del 30/10/92

PLANIMETRIA 1  
(PER ALTRI PIANI VEDI PLANIMETRIA 2)



PIANO TERRA



ORIENTAMENTO



SCALA DI 1:200

Dichiarazione di N.C.   
Denuncia di variazione

Compilata dal geom. CANALI WALTER  
(Titolo cognome e nome)

RISERVATO ALL'UFFICIO

Identificativi catastali  
F. 6  
n. 46 sub -  
47 1b -  
48 4b 1-2

Iscritto all'albo dei geometri  
della provincia di MILANO n. 7333  
data 18/11/92 Firma Canali Walter

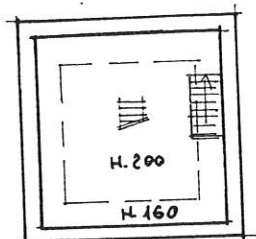
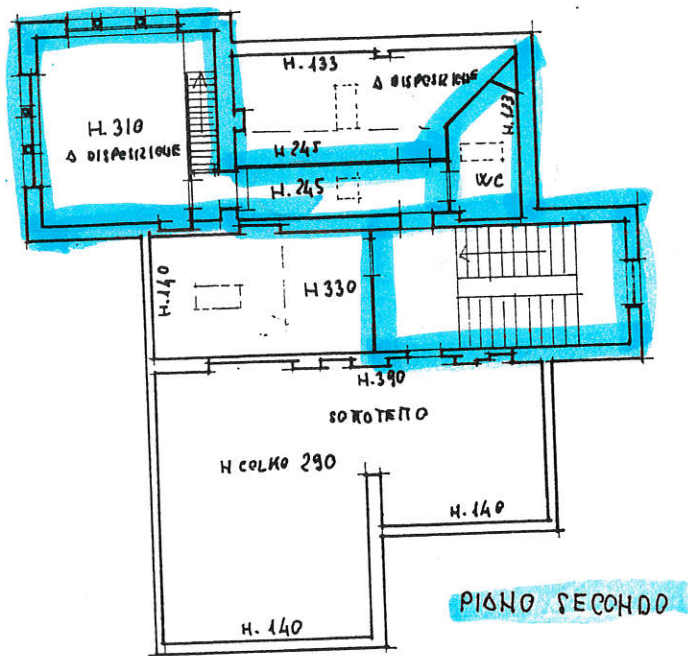
10/12/92

127016

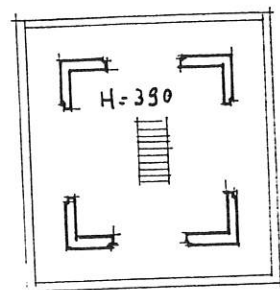


Planimetria di u.i.u. in Comune di ROSCO BRIANTINO via IV. NOVEMBRE civ. 30

PLANI METRICI 2  
(PER PIANO TERRA VEDI PLANIMETRIA 1)

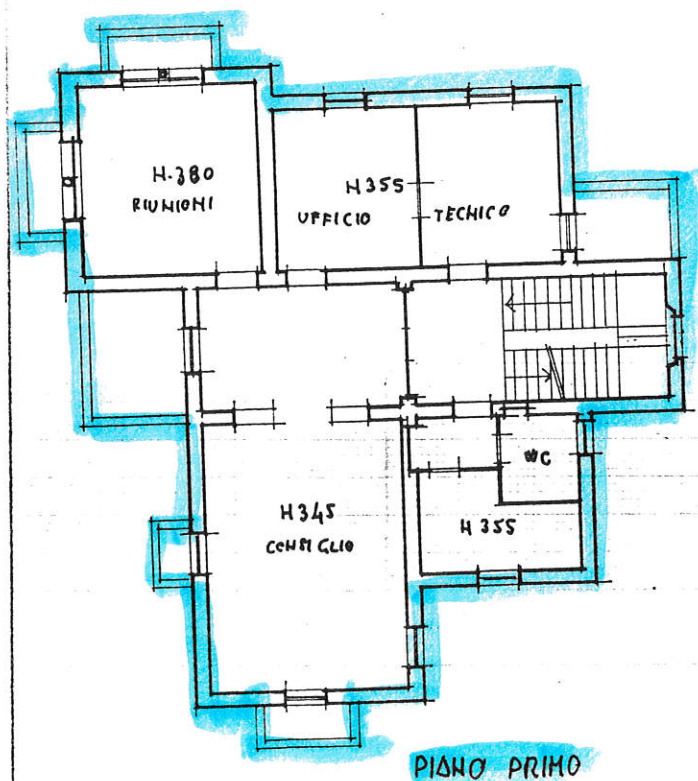
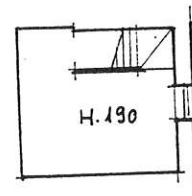


PIANO TERZO

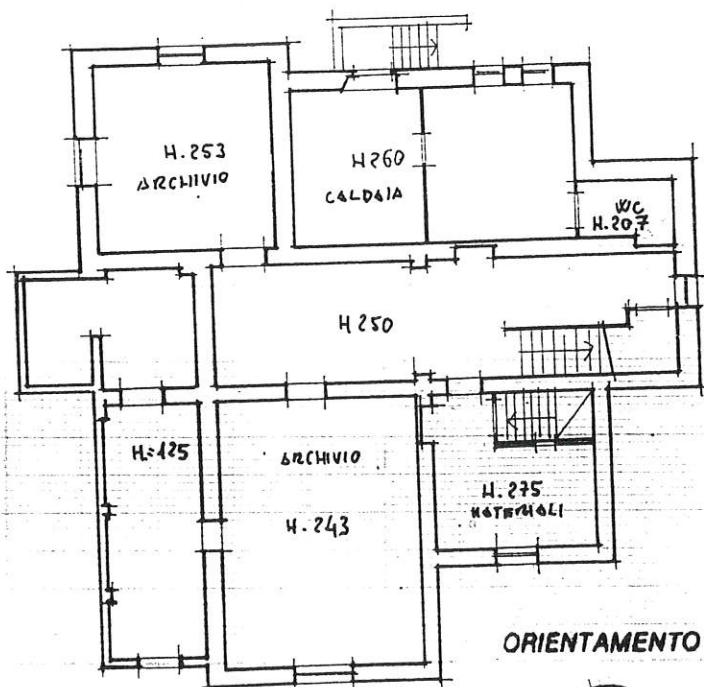


TORRETTA

PIANO SECONDO  
SOTTERRANEO

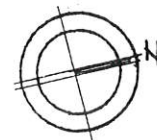


PIANO PRIMO



PIANO CANTINA

ORIENTAMENTO



SCALA DI 1:200

COERENZE: SU TUTTI I LATI  
DITTA INTERSTATA

Dichiarazione di N.C.   
Denuncia di variazione

Compilata dal GOGLI CANALI WALTER  
(Titolo, cognome e nome)

RISERVATO ALL'UFFICIO

Identificativi catastali

F. 6  
n. 46 sub. -  
47 115 -  
48 116 1-2  
50 116 -

Iscritto all'albo de i geometri  
della provincia di MILANO n. 7333  
data 15/11/92 Firma Cevoli W

10/12/92  
122015